





Bauwerksverzeichnis				Planfeststellungsunterlage		Stand: 05.07.2024 Leistungsnummer: LH-06-B175/B176
Leitungsname 380-kV-Leitung Altheim-Isar						
Behördenvermerke:				geprüft	05.07.2024	Hbg
				aufgestellt	04.07.2024	Bre
					Datum	Name
						Firma
				 Omexom Hochspannung GmbH Prinz-Carl-Anlage 42 67547 Worms		Aufgestellt Bayreuth, den 
1	2	3	4	5		6
Bauwerksnummer	Abschnitt	Bauwerksart	a) bisheriger b) künftiger Eigentümer oder Unterhaltungspflichtiger	Bauwerksbeschreibung		Darstellung Lageplan - Blattnummer
1	LH-06-B175: Portal UW AHM C17 - Portal KA OHU West	Höchstspannungsleitung	a) - b) TenneT TSO GmbH	Neubau 110/380-kV-Freileitung inkl. Mitführung der B57 im Bereich von Mast Nr. 1A-4A		Blattnr. 1.1, 2.1, 3.1
2	LH-06-B176: Portal UW AHM C17 - Portal KA OHU Mitte/Ost	Höchstspannungsleitung	a) - b) TenneT TSO GmbH	Neubau 380-kV-Freileitung		Blattnr. 1.2, 2.2, 3.2, 12.2, 23.2
3	LH-08-B57: Portal UW AHM - Mast Nr. 5neu	Provisorium	a) - b) Bayernwerk Netz GmbH	Verlegung der 110-kV-Freileitung in ein Provisorium während der Bauphase Einbau eines Kabelprovisoriums zwischen Portal UW AHM - B176/1B Nutzung der neugebauten 380-kV-Freileitung zwischen Mast Nr. B176/1B - B176/4B LH-06-B176 als 110-kV-Freileitungsprovisorium Einbau eines Kabelprovisoriums zwischen Mast Nr. B176/1B - B176/4B Bau eines Provisoriums an Mast 5		Blattnr. 1.3
4	LH-08-B57: Portal RP E2 bis Mast Nr. 5	Hochspannungsleitung	a) Bayernwerk Netz GmbH b) Bayernwerk Netz GmbH	Rückbau der 110-kV-Leitung Neubau Mast Nr. 1a und 5neu (standortgleich)		Blattnr. 1.3
5	LH-06-B175: KA OHU - KA UARN	Höchstspannungsleitung	a) - b) TenneT TSO GmbH	Neubau 380-kV-Erdkabel		Blattnr. 4.1, 5.1, 6.1, 7.1, 8.1, 9.1, 14.1, 15.1, 16.1
6	LH-06-B176: KA OHU - KA UARN	Höchstspannungsleitung	a) - b) TenneT TSO GmbH	Neubau 380-kV-Erdkabel		Blattnr. 4.2, 5.2, 6.2, 7.2, 8.2, 9.2, 14.2, 15.2, 16.2

Bauwerksverzeichnis				Planfeststellungsunterlage		Stand: 05.07.2024 Leistungsnummer: LH-06-B175/B176
Leitungsname 380-kV-Leitung Altheim-Isar						
Behördenvermerke:				geprüft	05.07.2024	Hbg
				aufgestellt	04.07.2024	Bre
					Datum	Name
						Firma
				 Omexom Hochspannung GmbH Prinz-Carl-Anlage 42 67547 Worms		Aufgestellt Bayreuth, den 
1	2	3	4	5		6
Bauwerksnummer	Abschnitt	Bauwerksart	a) bisheriger b) künftiger Eigentümer oder Unterhaltungspflichtiger	Bauwerksbeschreibung		Darstellung Lageplan - Blattnummer
7	LH-06-B175: KA UARN West/Mitte - Portal SA Isar C03/C05	Höchstspannungsleitung	a) - b) TenneT TSO GmbH	Neubau 110/380-kV-Freileitung inkl. Miführung der B57 im Bereich von Mast Nr. 5A-7A		Blattnr. 9.1, 21.1, 22.1
8	LH-06-B176: KA UARN Ost - Portal SA Isar C01	Höchstspannungsleitung	a) - b) TenneT TSO GmbH	Neubau 380-kV-Freileitung im Bereich KA UARN - Mast 6B, Neubeseil Mast Nr. 6B - SA Isar		Blattnr. 11.2, 21.2, 22.2
9	LH-08-B57: Mast Nr. B175/5A bis B117/1	Provisorium	a) - b) Bayernwerk Netz GmbH	Verlegung der 110-kV-Freileitung in ein Provisorium während der Bauphase Einbau eines Kabelprovisoriums zwischen B57/20 - B57/22 Einbau eines provisorischen Verbindung zwischen B57/22 und B139/1 Nutzung der bestehenden 380-kV-Freileitungen LH-08-B139 und LH-06-B176 zwischen Mast Nr. B139/1 - B176/6B - B176/7B als 110-kV-Freileitungsprovisorium Einbau eines Kabelprovisoriums zwischen Mast Nr. B176/7B - B117/1		Blattnr. 2.3, 3.3
10	LH-08-B57: Mast Nr. 21 bis 24	Hochspannungsleitung	a) Bayernwerk Netz GmbH b) Bayernwerk Netz GmbH	Rückbau der 110-kV-Leitung Neubau Mast Nr. 21neu		Blattnr. 2.3, 3.3, 8.3
11	LH-08-B57: Mast Nr. B175/7A bis B117/1	Hochspannungsleitung	a) - b) Bayernwerk Netz GmbH	Seilauflage 110-kV-Leitung zwischen Mast Nr. B175/7A bis B117/1		Blattnr. 3.3, 8.3
12	LH-08-B58: Mast Nr. 1-2	Hochspannungsleitung	a) Bayernwerk Netz GmbH b) Bayernwerk Netz GmbH	Rückbau der 110-kV-Leitung Neubau Mast Nr. 2neu (standortgleich) und 3neu (standortgleich)		Blattnr. 1.4